

CHARTREUSE

Chartreuse

10 BALADES RAQUETTES COUPS DE COEUR



WWW.CHARTREUSE-TOURISME.COM

© Diverticimes

Top 10


Des plus beaux sommets aux balades tranquilles, nous vous livrons les balades raquettes les plus emblématiques de Chartreuse !



CIRCUIT DES *Dieux* - ST HILAIRE / PLATEAU DES PETITES ROCHES

Balade facile et quasi à plat, idéale en famille ou pour une initiation. Panorama magnifique sur la vallée, la chaîne de Belledonne et la cascade de l'Oule (au bord du Plateau des petites Roches).

A proximité : Village, artisanat et restaurants de St Hilaire, Station de ski de St Hilaire, espace ludique du Col de Marcieu...



Montjalat - LE SAPPEY EN CHARTREUSE

Balade facile en aller-retour, idéal à faire en famille, depuis le joli village du Sappey en Chartreuse.

A proximité : Villages, artistes, artisans et restaurants du Sappey en Chartreuse. Station de ski alpin et site nordique du Col de Porte, au pied de Chamechaude (point culminant du massif).



PLATEAU DE *Flin* - ST HUGUES DE CHARTREUSE

Bel itinéraire facile sur le plateau de St Hugues, puis dans un vallon calme et débouchant au sommet d'une colline à vue imprenable sur les sommets.

A proximité : Village, station de ski alpin et nordique, luge et restaurants de St Hugues de Chartreuse, Musée Arcabas en Chartreuse, village de St Pierre de Chartreuse...



CIRCUIT DU *Bec Charvet* - COL DU COO

Boucle au pied du Bec Charvet, face à la majestueuse Dent de Crolles et offrant une belle vue sur la Combe du Manival et la vallée.

A proximité : Espace ludique du Col de Marcieu, villages et restaurants du Plateau des Petites Roches, station de St Hilaire, ...




TOUR DE L' *Alpette* - COL DE MARCIEU

Très jolie balade vers les hauts de Chartreuse. Une fois arrivé à "l'Alpette" du Marcieu, vous pourrez profiter d'un magnifique panorama sur l'Aulp du Seuil, le Mont-Blanc et le massif de Belledonne.

A proximité : espace ludique du Col de Marcieu, villages, artisans et restaurants du Plateau des Petites Roches.





LE BALCON DE *Roche Rousse* - LE SAPPEY EN CHARTREUSE

Boucle à travers des clairières depuis le village du Sappey sous la falaise de Chamechaude (le point culminant de la Chartreuse) : la falaise de Roche Rousse.

A proximité : Villages, artistes, artisans et restaurants du Sappey en Chartreuse. Station de ski alpin et site nordique du Col de Porte.



LE TOUR DES *Riondettes* - LA RUCHÈRE

Circuit forestier au cœur de la nature et à travers de belles prairies pour un belvédère panoramique sur la vallée et St Laurent du Pont.

A proximité : Villages, artisanat et restaurants de St Christophe sur Guiers et St Pierre d'Entremont.



BOUCLE DES *Reys* - ST PIERRE D'ENTREMONT

Circuit facile à travers les prairies, la forêt et les villages de St Pierre d'Entremont. Il n'est pas rare de rencontrer quelques chevreuils, sangliers et autres mammifères à l'orée des bois...


A proximité : Village, artisanat, de St Philibert et St Pierre d'Entremont. A quelques minutes de la station de ski de St Pierre de Chartreuse (Le Planolet).



POINTE DE LA *Cochette* - LE DÉSERT D'ENTREMONT

Balade raquette mythique du coin, elle offre un superbe panorama sur la Chartreuse et ses Hauts Plateaux, les massifs de Belledonne et du Mont Blanc...

A proximité : Village, artisans et restaurants des Entremonts, Coopérative laitière des Entremonts, Musée de l'Ours des Cavernes...



L'ÉMEINDRAS DU *Dessus* - LE SAPPEY EN CHARTREUSE

Balade tranquille (en aller-retour) en forêt jusqu'aux alpages paisibles de l'Émeindras du dessus. Beau panorama à l'arrivée sous le sommet de Chamechaude.

A proximité : Villages, artistes, artisans et restaurants du Sappey en Chartreuse. Station de ski alpin et site nordique du Col de Porte.



+ d'itinéraires raquettes (tous niveaux, toutes durées, toutes difficultés) et leurs topos complets à consulter et télécharger gratuitement sur

chartreuse-tourisme.com/idees-randos-raquettes



NOS CONSEILS *randos*

Car une belle sortie raquettes est une sortie préparée !

1 La veille, prendre le temps de **vérifier la météo**, le risque d'avalanche notamment, et choisir un itinéraire adapté aux capacités du groupe.

Météo des neiges : 08 99 71 02 38

2 Partir à **plusieurs** (ou prévenir un proche de son itinéraire), **bien équipés**. Chaussures montantes, eau, de quoi manger, une protection solaire / pluie / neige / froid, un topo et son téléphone dans le sac à dos.

Rester attentif aux évolutions de la météo et à la tombée de la nuit !

3 Envie d'observer la faune de montagne, d'emprunter des itinéraires plus confidentiels ? Faites appel à un professionnel pour une sortie en toute sécurité !

www.chartreuse-tourisme.com/accomp

Risque d'avalanches



Balises



Météo montagne : 32 50
Secours en montagne : 112

Une aventure sensorielle en Chartreuse...

oreade
BALNÉO - RESTAURANT

04 76 50 34 48 - www.oreade-balneo-restaurant.fr

Marche du silence
autour du monastère

www.francoisruby.com

FLORENCE RATAT
COMMUNICATION & MARKETING

Marchez en pleine conscience en Chartreuse
(sur rendez-vous)

Station du désert ☎ 09 67 12 90 57
www.florencerat.com

Cartusiana
Bureau Montagne de Chartreuse

Activités Natures et Sports de Montagne en Chartreuse

www.cartusiana.com
0438369131
contact@cartusiana.com

de **COL MARCIU**

Forfait 3h
Enfant
7€
Espace
Apprentissage

6€ Espace
Juge
aux enfants

*Conditions générales de vente aux cartes de la station

BARIBAL
Resto Guinguette Culturelle

Tel : 0476083157
Fb : Baribal Caf&Resto

Seul celui qui ose quitter le port découvrira de nouveaux rivages

1, Chemin du funiculaire 38660 Plateau des Petites Roches